



我的國家就是野生動物園——肯亞

「編者的話」

一、本單元之學習目標：

1. 能認識台灣與肯亞的相對關係（地理位置及區域重要性）。
2. 知道肯亞在全球環境中的地位及其面臨的挑戰和機會。

二、本單元學習能力指標：

1. 國家認同：1-1-1 瞭解我國與世界其他國家的文化特質。
2. 國際素養：2-1-2 體認國際文化的多樣性。
3. 國際素養：2-1-3 具備學習不同文化的意願與能力。
4. 全球競合力：3-1-2 探究全球競爭與合作關係的能力並體認其重要性。
5. 全球責任感：4-1-2 瞭解並體會國際弱勢者的現象與處境。

三、本單元能與社會學科與環境教育做教材統整學習。

四、本單元學習使用注意事項。

本補充教材並不是唯一，教學運用時歡迎教師、家長隨時從不同專長來補充或分享內容，讓學生對肯亞有更好的理解；另一方面也希望藉由網路的搜尋功能來補充不同的資料或觀點，增加其豐富性，最重要的是能養成多面向理解肯亞的能力。

五、本單元使用於教師教學時注意事項。

一般人對於非洲都有以偏蓋全的錯誤觀念，因此在教學上，要讓學生多瞭解各種不同的風貌。另外老師教學運用時歡迎隨時補充肯亞的資料，網站或雜誌、書籍中可以查詢更多資料，並且要學生對肯亞資料的正確性做多方的檢證和理解。

六、本單元使用於親子共讀時，家長注意事項。

家長們可以陪小朋友一起閱讀，可以和孩子分享對肯亞的關心和甚至一同收看 Discovery、動物星球頻道，可以分享媒體介紹更加認識肯亞；您可以和孩子一同討論肯亞哪些行為是可以幫助周遭環境更美好，藉此機會讓孩子與自己都能有所成長。

七、資料來源：維基百科、自編、網路資料、中華民國外交部網站

我的國家就是野生動物園——肯亞

如果你喜歡大自然，喜歡野生動物，到肯亞絕對不會讓你失望！

充滿野性與原始美的東非肯亞，整個國家就是一個巨大的野生動物園，可以說是世界上觀賞野生動物最佳的地方，向來是英國皇室度假首選，「遠離非洲」、「暗夜獵殺」、「獅子與我」等電影，都在此取景拍攝。

這裡擁有廣大的草原、高山，還有宛如大地傷疤的「東非大地塹」，醞釀著非洲大部分的湖泊，為野生動物提供絕佳棲息地，彷彿上帝為動物精心設計的「天堂樂園」。國家地理頻道和 Discovery 節目上的細紋斑馬、長頸羚、犀牛、象群、上百萬隻紅鶴生活等動物奇觀畫面，就在眼前上演。


區域位置與氣候

肯亞，全名為肯亞共和國，面積 580637 平方公里，約為台灣 17 倍；人口約 4100 萬，約為台灣的 1.8 倍。它位於非洲東部，國土橫跨赤道。東與索馬利亞為鄰，北與衣索比亞、蘇丹接壤，西與烏干達交界，南與坦尚尼亞相連，東南瀕印度洋。海岸線長 536 公里。

在一般人的印象中，大多數的非洲國家，多為滾滾的沙漠覆蓋；然而，位於東非的肯亞，卻完全的不同。雖北方仍為部分沙漠所覆蓋，但整體而言，肯亞並不像許多其他的非洲國家一樣蠻荒炎熱。肯亞境內大多為高原山地，平均高度 1500 公尺，沿岸地區雖屬於熱帶性氣候，年均溫為宜人的 26°C；國土中央至西南地區屬於熱帶草原區，年均溫為 20°C，全年季節只分為雨季和小雨季，年降水量 750~1000 毫米。

人類的搖籃

人類發展的歷史目前可分為南方古猿、能人、直立人和智人四個階段。達爾文認為，人類進化自數百萬年前至今由南方古猿逐漸演化至現代的智人；其中頭蓋骨大小與容量，是一種重要的判定依據。





肯亞是人類發源地之一，境內曾出土約 250 萬年前的人類頭蓋骨化石。而根據研究指出，在肯亞發現的化石，極有可能推翻達爾文的人類進化論。從研究中顯示「能人」、「直立人」或許其中一種才是真正人類的祖先；甚至在近年發現距今約 150 萬年的人類足跡化石，居然與現今人類的足跡差異不大。

由此看來化石人類學對人類的起源的假設能否成立，仍然存在許多根本的疑問，而肯亞或許仍埋有許多人類未知的秘密，等待小朋友們去發掘。


動物的天堂

肯亞是非洲著名的旅遊國家，觀光旅遊業是主要產業之一，除了美麗的自然風光外，最值得一提的就是豐富的野生動物生態。早在 19 世紀的歐洲富商權貴就視肯亞為狩獵天堂，只是經過長期的濫殺，造成部分野生動物瀕臨絕種，因此 1977 年肯亞政府下令宣布全面禁獵，此後，狩獵在肯亞就成了歷史名詞，旅遊方式以相機取代獵槍。

不過，象牙和犀牛角價格高漲，在非洲掀起一陣盜獵狂熱，肯亞準備推動一項深具野心的計畫，那就是替肯亞國內所有的犀牛都注入晶片，打擊非法盜獵犀牛角的盜獵者。

為了抵制盜獵者，肯亞決定在國內每隻犀牛的角上都注入晶片，藉由晶片來追蹤活犀牛的位置，還有被盜獵者賣到市場上的犀牛角下落。計畫將有助於掌控犀牛的行蹤，保護在地的動物，並進一步打擊國際性的非法盜獵買賣。

為了讓野生動物成為人類共同財產，肯亞政府陸陸續續於境內設立了近 60 座國家公園及動物保護區，佔國土面積 11% 國家天然野生動物園和自然保護區是眾多野生動物和鳥類的天堂。在這兒，不僅能見得到野牛、大象、豹子、獅子、犀牛、斑馬、羚羊、長頸鹿及其他千奇百怪的野生動物能在這廣大的東非草原上生活與自由遷徙。



肯亞的物產與優勢

儘管肯亞屬於非洲國家中較為穩定、進步的國家，不過科技、經濟等尚無法與非洲以外的世界相比。因此，經濟仍須仰賴傳統的農林牧業，其中最著名的為咖啡與紅茶。肯亞咖啡口味特殊、香醇濃郁，市面中極少有類似味道，因此價格昂貴極為搶手，算是肯亞相當倚重的外匯收入；另外，肯亞所生產的紅茶，在西元 2011 年也首度超越斯里蘭卡，成為世界第一大紅茶輸出國。

肯亞不僅是非洲經濟比較發達的國家，他們的體育方面也是如此，田徑、拳擊、足球、游泳、等項目尤其擅長。其中，田徑是肯亞最強的運動項目。也許來自於非洲民族的刻苦耐力，肯亞選手尤其擅長跑、馬拉松等耐力的競賽，常常在世界大賽及奧運上多次摘金奪銀。



國際關係與現狀

非洲國家礙於天生地理位置與氣候之不利因素，至今仍大多為比較落後的區域，僅有少數國家較為進步，肯亞就是其中之一。肯亞政府奉行和平不結盟的外交政策，但卻仍能積極參與國際及地區事務，重視發展與西方及鄰國關係，實行務實外交。加上優於鄰近國家的氣候，因此能穩定國家的發展。儘管由於索馬利亞、蘇丹等周邊國家仍處於內戰狀態，連帶影響肯亞之國家安全，小型恐怖攻擊及治安事件層出不窮。加上 2007 年底之總統大選爭議造成肯亞獨立以來最大之動亂，有引發區域不穩之虞，所幸在國際社會努力斡旋下，執政及在野兩派達成共組聯合政府之協議，目前情況已趨穩定，國際觀光客及資金亦逐漸回流肯亞。

讀後小測驗



() 1. 肯亞的地理位置位在？

1. 北非
2. 東非
3. 南非
4. 西非

() 2. 肯亞的氣候多元，下列哪一種氣候不屬於肯亞的氣候之一？

1. 草原
2. 高山與高原
3. 極地氣候
4. 沙漠

() 3. 根據目前的考古學家研究，下列哪一個非洲國家是人類的發源地之一？

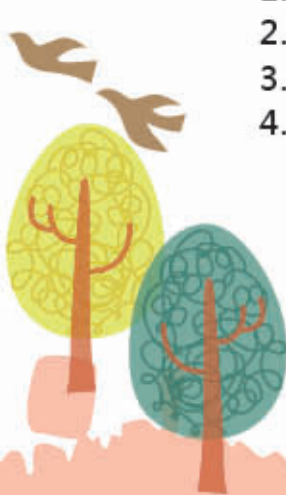
1. 南非
2. 埃及
3. 剛果
4. 肯亞

() 4. 在非洲國家中，肯亞的農業相當發達，其中哪一種物產的出口為世界第一？

1. 紅茶
2. 稻米
3. 棉花
4. 小麥

() 5. 肯亞是非洲著名的旅遊國家，其中哪一種觀光旅遊業是肯亞最重要的產業之一？

1. 人文與古蹟
2. 沙灘與海洋資源
3. 賭場
4. 野生動物與國家公園



答案：2、3、4、1、4